












Elenco delle postazioni fisse con misuratori di velocità

Aggiornato al 10 novembre 2006

Regione		Autostrade e Trafori	Località	Comune
Valle d'Aosta		Monte Bianco T1	DIREZ. FRANCIA (2 POSTAZIONI)	COURMAYER (AO)
			DIREZ. ITALIA (2 POSTAZIONI)	
Piemonte		Frejus T4	DIREZ. FRANCIA (2 POSTAZIONI)	BARDONECCHIA (TO)
			DIREZ. ITALIA (2 POSTAZIONI)	
Lombardia		Tangenziale Ovest Milano A50	KM 16+300 SUD	BUCCINASCO (MI)
			KM 17+400 NORD	ROZZANO (MI)
			KM 24+000 SUD	LOCATE TRIULZI (MI)
			KM 27+000 NORD	MILANO
		Tangenziale Est Milano A51	KM 5+000 NORD	COLOGNO MONZESE (MI)
			KM 9+300 SUD	AGRATE BRIANZA (MI)
			KM 15+600 SUD	CONCOREZZO (MI)
			KM 15+700 NORD	VIMERCATE (MI)
		Tangenziale Nord Milano A52	KM 22+900 SUD	MILANO
			KM 23+100 NORD	SESTO SAN GIOVANNI (MI)
Veneto		Venezia - Belluno A27	KM 28+200 NORD	
			KM 9+200 SUD	
			KM 1+800 NORD	
			KM 3+700 NORD	MOGLIANO VENETO (TV)
			KM 17+700	NORD CARBONERA (TV)
			KM 37+900	NORD MARENO DI PIAVE (TV)
			KM 57+000 NORD	VITTORIO VENETO (TV)
Liguria		Genova-Roma A12	KM 70+000 NORD	PONTE DELLE ALPI (BL)
			KM 1+700 SUD	MOGLIANO VENETO (TV)
		Genova Voltri Gravellona Toce A26	KM 2,800 SUD	VITTORIO VENETO (TV)
			KM 54+700 SUD	
			KM 12+500 NORD	GENOVA
			KM 1+020 SUD	
Emilia Romagna		Milano-Napoli A1	KM 79+400 NORD	ALSENSO (PC)
			KM 91+600 NORD	SORAGNA (PR)
			KM 213+400 NORD	MARZABOTTO
			KM 219+050 NORD	
			KM 224+750 NORD	MONZUNO (BO)
			KM 229+200 NORD	
			KM 234+300 NORD	SAN BENEDETTO VAL DI SAMBRO (BO)
			KM 238+350 NORD	SUD REGGIO EMILIA
		Bologna-Padova A13	KM 135+400	CAMPOGALLIANO (MO)
			KM 153+400 SUD	FERRARA
		Bologna-Taranto A14	KM 40+300 NORD	BENTIVOGLIO (BO)
			KM 11+500 SUD	IMOLA (BO)
			KM 50+150 NORD	CASTEL S. PIETRO TERME (BO)
			KM 37+500 SUD	SOLAROLO (RA)
		KM 55+500 SUD	SAN MAURO PASCOLI (RN)	
		KM 115+800 SUD	RIMINI	
		KM 127+500 SUD		

Toscana	A1	Milano-Napoli	KM 231+000 SUD	SAN BENEDETTO VAL DI SAMBRO (BO)
			KM 246+900 SUD	BARBERINO DEL MUGELLO (FI)
			KM 247+100 SUD	
			KM 248+500 SUD	
			KM 249+500 SUD	
			KM 250+750 SUD	
			KM 251+800 SUD	
			KM 253+600 SUD	
			KM 257+700 SUD	
			KM 258+600 SUD	
			KM 272+800 SUD	
			KM 278+200 SUD	BAGNO A RIPOLI (FI)
			KM 300+000 SUD	
			KM 313+000 SUD	RIGNANO (FI)
			KM 380+800 SUD	FOIANO DELLA CHIANA (AR)
			KM 395+200 SUD	MONTEPULCIANO (SI)
			KM 239+500 NORD	FIorenZUOLA (FI)
			KM 241+000 NORD	IMPRUNETA (FI)
			KM 296+500 NORD	
			KM 305+300 NORD	BAGNO A RIPOLI (FI)
	KM 309+400 NORD	TERRANOVA BRACCIOLINI (AR)		
	KM 340+400 NORD			
	KM 353+950 NORD	CIVITELLA VAL DI CHIANA (AR)		
KM 370+900 NORD	MONTE SAN SAVINO (AR)			
A11	Firenze-Pisa Nord A11	KM 10+000 DIR. PI	PRATO	
		KM 20+286 DIR. PI	AGLIANA (PT)	
		KM 26+200 DIR. PI	PISTOIA	
		KM 34+600 DIR. FI	SERRAVALLE (PT)	
		KM 35+700 DIR. PI	SERRAVALLE (PT)	
		KM 57+000 DIR. PI	CAPANORI (LU)	
		KM 62+000 DIR. FI	LUCCA	
Lazio	A1	Milano-Napoli A1	KM 545+500 NORD	MENTANA (RM)
			KM 614+900 SUD	FROSINONE
		<i>Diramaz. Sud</i>	KM 11+900 NORD	MONTEPORZIO CATONE (RM)
		<i>Diramaz. Nord</i>	KM 9+800 NORD	CASTELNUOVO DI PORTO (RM)
		Milano-Napoli	KM 524+400 SUD	NAZZANO (RM)
			KM 573+500 NORD	ZAGAROLO (RM)
	KM 615+000 NORD		FERENTINO (FR)	
	A12	Genova - Roma	KM 605+000 SUD	PALIANO (FR)
			KM 23+000 SUD	CERVETERI (RM)
Campania			A1	Tangenziale di Napoli
	KM 11+600 OVEST			
	Milano-Napoli	KM 749+640 NORD		AFRAGOLA (NA)
		KM 753+170 SUD		CASORIA (NA)
		KM 754+530 NORD		
KM 756+530 SUD	NAPOLI			

Le regioni Trentino Alto Adige, Friuli Venezia Giulia, Marche, Umbria, Abruzzo, Basilicata, Puglia, Calabria, Sicilia non hanno Misuratori di velocità in postazioni fisse

Fonte: Ministero dell'Interno - Servizio Polizia Stradale